

Выписка из Единого государственного реестра недвижимости об основных характеристиках и зарегистрированных правах на объект недвижимости

Сведения об основных характеристиках объекта недвижимости

В Единый государственный реестр недвижимости внесены следующие сведения:

Раздел 1 Лист 1

Земельный участок	
вид объекта недвижимости	
Лист № 1 раздела 1	Всего листов раздела 1: 1
02.09.2022г.	Всего листов выписки: 3
Кадастровый номер: 57:11:1780101:240	
Номер кадастрового квартала:	57:11:1780101
Дата присвоения кадастрового номера:	17.08.2022
Ранее присвоенный государственный учетный номер:	данные отсутствуют
Местоположение:	Российская Федерация, Орловская область, р-н Мценский район, с.п. Воинское, д. Азарово
Площадь, м2:	1000 +/- 11
Кадастровая стоимость, руб:	не определена
Кадастровые номера расположенных в пределах земельного участка объектов недвижимости:	57:11:1780101:239
Категория земель:	Земли населенных пунктов
Виды разрешенного использования:	для размещения административно-бытового здания
Статус записи об объекте недвижимости:	Сведения об объекте недвижимости имеют статус "актуальные"
Особые отметки:	данные отсутствуют
Получатель выписки:	Родионова Анна Владимировна (представитель правообладателя), Правообладатель: Администрация Воинского сельского поселения Мценского района Орловской области

ДОКУМЕНТ ПОДПИСАН
УСИЛЕННОЙ КВАЛИФИЦИРОВАННОЙ
ЭЛЕКТРОННОЙ ПОДПИСЬЮ

Сертификат
64575127400433833109200324139839306360
ПОДПИСЬ

Владелец: ФЕДЕРАЛЬНАЯ СЛУЖБА
ГОСУДАРСТВЕННОЙ РЕГИСТРАЦИИ,
КАДАСТРА И КАРТОГРАФИИ

Действителен с 17.05.2022 по 10.08.2023

полное наименование должности

Специалист по приёму
и выдаче документов



О. В. Попкова

Выписка из Единого государственного реестра недвижимости об основных характеристиках и зарегистрированных правах на объект недвижимости
Сведения о зарегистрированных правах

Земельный участок		
вид объекта недвижимости		
Лист № 1 раздела 2	Всего листов раздела 2: 1	Всего разделов: 3
02.09.2022г.		Всего листов выписки: 3
Кадастровый номер: 57:11:1780101:240		

1	Правообладатель (правообладатели):	1.1	Муниципальное образование Воинское сельское поселение Мценского района Орловской области
2	Вид, номер, дата и время государственной регистрации права:	2.1	Собственность 57:11:1780101:240-57/067/2022-1 02.09.2022 19:23:22
4	Сведения об осуществлении государственной регистрации сделки, права, ограничения права без необходимого в силу закона согласия третьего лица, органа:	4.1	данные отсутствуют
5	Ограничение прав и обременение объекта недвижимости:		не зарегистрировано
6	Заявленные в судебном порядке права требования:		данные отсутствуют
7	Сведения о возражении в отношении зарегистрированного права:		данные отсутствуют
8	Сведения о наличии решения об изъятии объекта недвижимости для государственных и муниципальных нужд:		данные отсутствуют
9	Сведения о невозможности государственной регистрации без личного участия правообладателя или его законного представителя:		данные отсутствуют
10	Правопритязания и сведения о наличии поступивших, но не рассмотренных заявлений о проведении государственной регистрации права (перехода, прекращения права), ограничения права или обременения объекта недвижимости, сделки в отношении объекта недвижимости:		отсутствуют
11	Сведения о невозможности государственной регистрации перехода, прекращения, ограничения права на земельный участок из земель сельскохозяйственного назначения:		данные отсутствуют

**ДОКУМЕНТ ПОДПИСАН
УСИЛЕННОЙ КВАЛИФИЦИРОВАННОЙ
ЭЛЕКТРОННОЙ ПОДПИСЬЮ**

Сертификат:
64575127400433833107200178139839306360


Владелец: ФЕДЕРАЛЬНАЯ СЛУЖБА
ГОСУДАРСТВЕННОЙ РЕГИСТРАЦИИ,
КАДАСТРА И КАРТОГРАФИИ

Действителен с 17.05.2022 по 10.08.2023

ДЛЯ
ИНИЦИАЛ, ФАМИЛИИ
ДОКУМЕНТОВ

56

О. В. Попкова



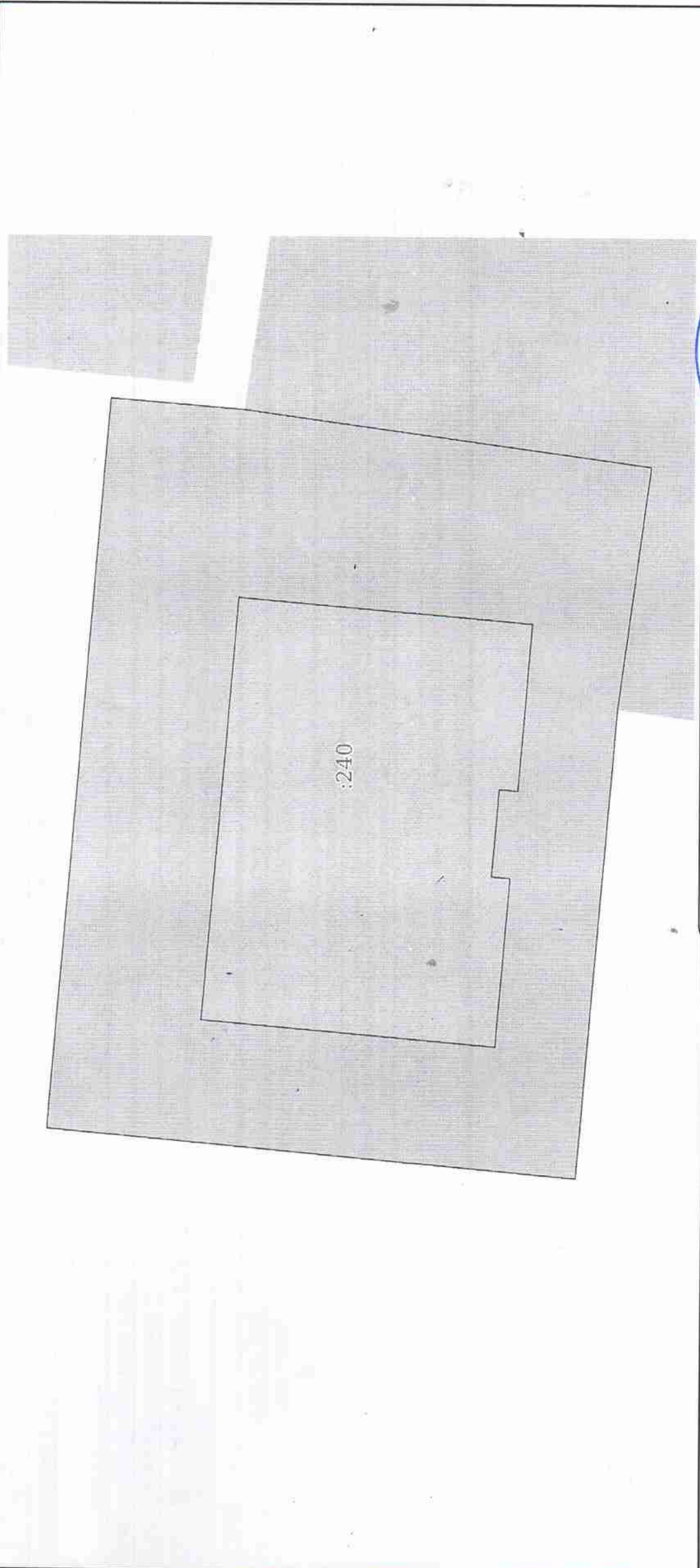
Специалист по приёму
и выдаче документов

Выписка из Единого государственного реестра недвижимости об основных характеристиках и зарегистрированных правах на объект недвижимости

Описание местоположения земельного участка

Земельный участок		
вид объекта недвижимости		
Лист № 1 раздела 3	Всего листов раздела 3: 1	Всего разделов: 3
02.09.2022г.		Всего листов выписки: 3
Кадастровый номер: 57:11:1780101:240		

План (чертеж, схема) земельного участка



Масштаб 1:300	Условные обозначения:	ДОКУМЕНТ ПОДПИСАН
		УСИЛЕННОЙ КВАЛИФИЦИРОВАННОЙ ЭЛЕКТРОННОЙ ПОДПИСЬЮ
		Сертификат: 64575127400433833109200328139839306360
	полное наименование должности	Специалист по приёму и выдаче документов
		О. В. Полкова



Специалист по приёму и выдаче документов

Выписка из Единого государственного реестра недвижимости об основных характеристиках и зарегистрированных правах на объект недвижимости
Сведения о зарегистрированных правах

Земельный участок	
вид объекта недвижимости	
Лист № 1 раздела 2	Всего листов раздела 2: 1
02.09.2022г.	Всего листов выписки: 3
Кадастровый номер: 57:11:1780101:240	

1	Правообладатель (правообладатели):	1.1	Муниципальное образование Воинское сельское поселение Мценского района Орловской области
2	Вид, номер, дата и время государственной регистрации права:	2.1	Собственность 57:11:1780101:240-57/067/2022-1 02.09.2022 19:23:22
4	Сведения об осуществлении государственной регистрации сделки, права, ограничения права без необходимого в силу закона согласия третьего лица, органа:	4.1	данные отсутствуют
5	Ограничение прав и обременение объекта недвижимости:		не зарегистрировано
6	Заявленные в судебном порядке права требования:		данные отсутствуют
7	Сведения о возражении в отношении зарегистрированного права:		данные отсутствуют
8	Сведения о наличии решения об изъятии объекта недвижимости для государственных и муниципальных нужд:		данные отсутствуют
9	Сведения о невозможности государственной регистрации без личного участия правообладателя или его законного представителя:		данные отсутствуют
10	Приоритизация и сведения о наличии поступивших, но не рассмотренных заявлений о проведении государственной регистрации права (перехода, прекращения права), ограничения права или обременения объекта недвижимости, сделки в отношении объекта недвижимости:		отсутствуют
11	Сведения о невозможности государственной регистрации перехода, прекращения, ограничения права на земельный участок из земель сельскохозяйственного назначения:		данные отсутствуют

ДОКУМЕНТ ПОДПИСАН
УСИЛЕННОЙ КВАЛИФИЦИРОВАННОЙ
ЭЛЕКТРОННОЙ ПОДПИСЬЮ

Сертификат:
645751274004338331092090328139839306360

Владелец: ФЕДЕРАЛЬНАЯ СЛУЖБА
ГОСУДАРСТВЕННОЙ РЕГИСТРАЦИИ,
КАДАСТРА И КАРТОГРАФИИ


Действителен с 17.05.2022 по 10.08.2023

М.П. ДОКУМЕНТОВ

Для инициализации, фамилия
ДОКУМЕНТОВ

56

О. В. Попкова



полное наименование должности

Специалист по приёму
и выдаче документов